



ZAKŁAD USŁUG WODNYCH Spółka z o.o.

62-500 Konin, ul. Nadbrzeżna 6a
tel. 63 2428853; 63 2428865; 63 2467873; fax 63 2445716
zuwkonin@pro.onet.pl www.zuwkonin.pl

Koło, dnia 19.04.2016 r

ZUW-TT₃/W/27/16

Urząd Gminy w Grzegorzewie
Plac 1000-lecia PP1
62-640 Grzegorzew

Zakład Usług Wodnych Sp. z o.o. w Koninie OT Koło podaje
warunki ogólne i techniczne zaopatrzenia w wodę p.poż. i socjalno-bytową
obiektu: *Środowiskowej Hali Sportowej w Grzegorzewie ul. Szkolna*
dz.. nr 2097 z publicznej sieci wodociągowej Grzegorzew

I. Sieć wodociągowa

1. Miejsce włączenia:

- sieć wodociągowa z rur AC Φ 150 zlokalizowana liniowo w poboczu ulicy Kolskiej dz. nr 846/3 poprzez przebudowę węzła z zasuwanami na wysokości działki 946/1
- średnia głębokość posadowienia rurociągu 1,50 m p.p.t.,
- wcinka poprzez trójnik z zasuwanami odcinającymi.

2. Wymagania realizacyjne:

- Rurociąg z rur PCV kielichowych lub PEHD posiadających cechę PN10 Φ 110 zakończony hydrantem p.poż., zasuwą do hydrantu i kształtki kołnierzowe z żeliwa sferoidalnego,
- Przejście przez drogę w rurze osłonowej i na warunkach zarządcy drogi.
- Hydrant nadziemny posadowiony na dz. ew. 2097 w rejonie projektowanej hali sportowej.

3. Przylącze wodociągowe: włączenie poprzez trójnik koł. w odległości 1,00 mb od planowanego hydrantu, rury PE 63 z cechą PN10, przejście przez planowaną drogę pożarową w rurze osłonowej, zestaw wodomierzowy w studzienice zlokalizowanej w pasie zieleni. Średnica zestawu wodomierzowego pod zapotrzebowanie wody.

Zakład Usług Wodnych
Sp. z o.o. w Koninie
Kierownik OT KOŁO
mgr inż. Tomasz Kosiński

OT/Konin 63 2428853;
ul. Nadbrzeżna 6a, 62-500 Konin;

OT/Turek 63 2784846;
ul. Folwarczna 12, 62-700 Turek;

OT/Koło 63 2720432
ul. Dąbska 40a, 62-600 Koło

NIP 665-100-58-17; REGON 310342947; Kapitał zakładowy 841 000 zł
Sąd Rejonowy Poznań - Nowe Miasto i Wilda w Poznaniu, IX Wydział Gospodarczy KRS 0000105179
BZ WBK S.A. O/Konin 611090 1199 0000 0000 1900 2760



ZAKŁAD USŁUG WODNYCH Spółka z o.o.

62-500 Konin, ul. Nadbrzeżna 6a

tel. 63 2428853; 63 2428865; 63 2467873; fax 63 2445716

zuwkonin@pro.onet.pl

www.zuwkonin.pl

II. Sieć kanalizacyjna

1. Miejsce włączenia: kanalizacja sanitarna grawitacyjna DN 150, poprzez nawiercenie wylotu w studni betonowej żłazowej ϕ 1000 o rzędnych zabudowy 104,97 / 103,23
 2. rury i kształtki z PVC-U wg PN-EN 1401, nominalna średnica przewodu przykanalika DN 150,
 3. zachować minimalny spadek 1,5 %,
 4. pierwszą studzienkę na przykanaliku zlokalizować 3,0 m od projektowanego budynku o minimalnej średnicy wewn. 315 mm.
- Projekt techniczny wymaga uzgodnienia przez ZUW – OT Koło (2 egz.).
 - Wydane warunki techniczne nie naruszają praw osób trzecich.
 - Warunki techniczne tracą ważność po upływie dwóch lat.

Zakład Usług Wodnych
Sp. z o.o. w Koninie
Kierownik OT KOŁO
mgr inż. Tomasz Kosiński

OT/Konin 63 2428853;
ul. Nadbrzeżna 6a, 62-500 Konin;

OT/Turek 63 2784846;
ul. Folwarczna 12, 62-700 Turek;

OT/Koło 63 2720432
ul. Dąbska 40a, 62-600 Koło

NIP 665-100-58-17; REGON 310342947; Kapitał zakładowy 841 000 zł
Sąd Rejonowy Poznań - Nowe Miasto i Wilda w Poznaniu, IX Wydział Gospodarczy KRS 0000105179
BZ WBK S.A. O/Konin 611090 1199 0000 0000 1900 2760

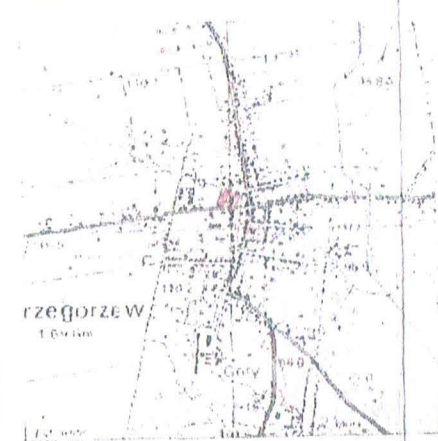
MAPA DO CELÓW PROJEKTOWYCH

Oznaczenie kancelaryjne zgłoszenia pracy geodezyjnej	GK.6640.1388.2015
Nazwa miejscowości	Grzegorzew
Jednostka ewidencyjna	300905.2
Obwód ewidencyjny	Grzegorzew
Skala mapy	0008
Godło mapy	Grzegorzew
Numer arkusza mapy ewidencyjnej	1:500
Numer działki	425.331.083.4; 425.331.084.3
Nazwa układu współrzędnych	6
Informacje o służebnościach gruntowych mających wpływ na zagospodarowanie gruntów, zlokalizowanych w granicach projektowanej inwestycji	2097
Data opracowania mapy	1965 strefa 4
Wykonawca	Kronstadt '60'
W Księdze Wieczystej nr KN1K00033030/0 prowadzonej dla działki nr 2097 nie ma ujętych żadnych służebności gruntowych.	
30.09.2015r.	

KART-GEO
USŁUGI GEODEZYJNE
Halina Nowak
62-600 Kolo, ul. Włocławska 6
tel. 63 272 13 75
NIP 666-111-17-07, R. 301334490

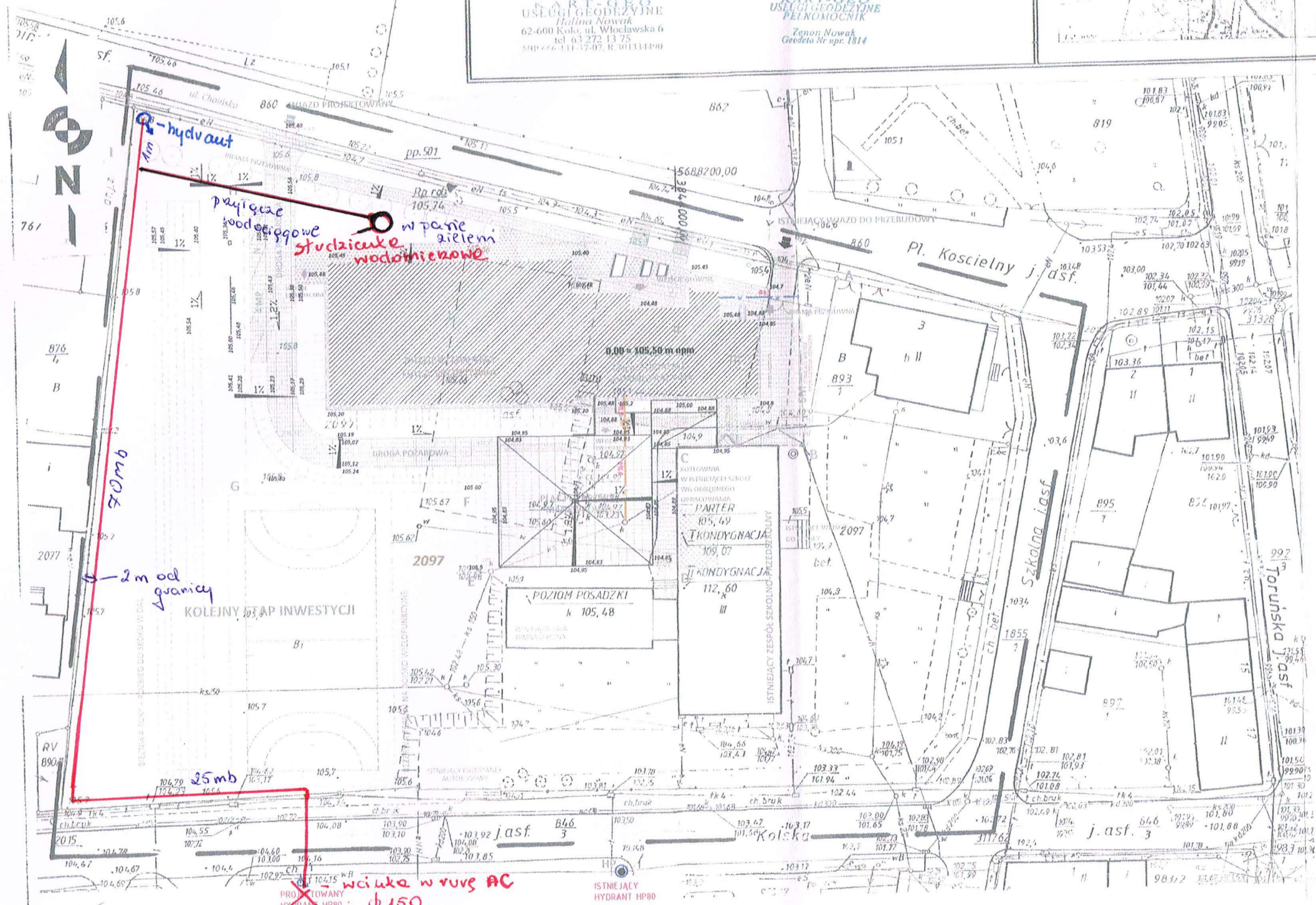
KART-GEO
USŁUGI GEODEZYJNE
PEŁNOMOCNIK
Zenon Nowak
Geodeta Nr upr. 1814

Szkie orientacyjny
skala 1:25000



LEGENDA:

- KANALIZACJA SANITARNA
- PRZYŁĄCZE WODOCIĄGOWE
PE100 SDR17 PN10 Ø63x3,8mm
- HYDRANT PRZECIWOŻAROWY



Załącznik do dokumentów
technicznych
ZUM - P3/W/27/16.
Kolo, dn. 18.04.2016r.

Zakład Usług Wodnych
Sp. z o.o. w Kolinie
Kierownik OT KOŁO
mgr inż. Tomasz Kosiński

— przebieg sieci wodociągowej Ø100
— przyłącze wodociągowe 7E Ø63

STARSOSTA KOŁSKI
2015 2880

MAPA DO CELÓW PROJEKTOWYCH

Oznaczenie kancelaryjne zgłoszenia pracy geodezyjnej	GK.6640.1388.2015
Nazwa miejscowości	Grzegorzew
Jednostka ewidencyjna	300905 2
identyfikator nazwa	Grzegorzew
identyfikator nazwa	0008
Obręb ewidencyjny	Grzegorzew
Skala mapy	1:500
Godło mapy	425.331.083.4; 425.331.084.3
Numer arkusza mapy ewidencyjnej	6
Numer działki	2097
Nazwa układu współrzędnych	1965 strefa 4
prostopadłych płaskich układu wysokości	Kronsztadt '60'
Oznaczenie granic obszaru, który był przedmiotem aktualizacji	
Informacje o służebnościach gruntowych mających wpływ na zagospodarowanie gruntów, zlokalizowanych w granicach projektowanej inwestycji	W Księdze Wieczystej nr KN1K00033030/0 prowadzonej dla działki nr 2097 nie ma ujawnionych żadnych służebności gruntowych.
Data opracowania mapy	30.09.2015r.
Wykonawca:	

KART-GEO
USŁUGI GEODEZYJNE
Halina Nowak
62-600 Koło, ul. Wioławska 6
tel. 63 272 13 75
NIP 666-111-37-07, R. 301334490

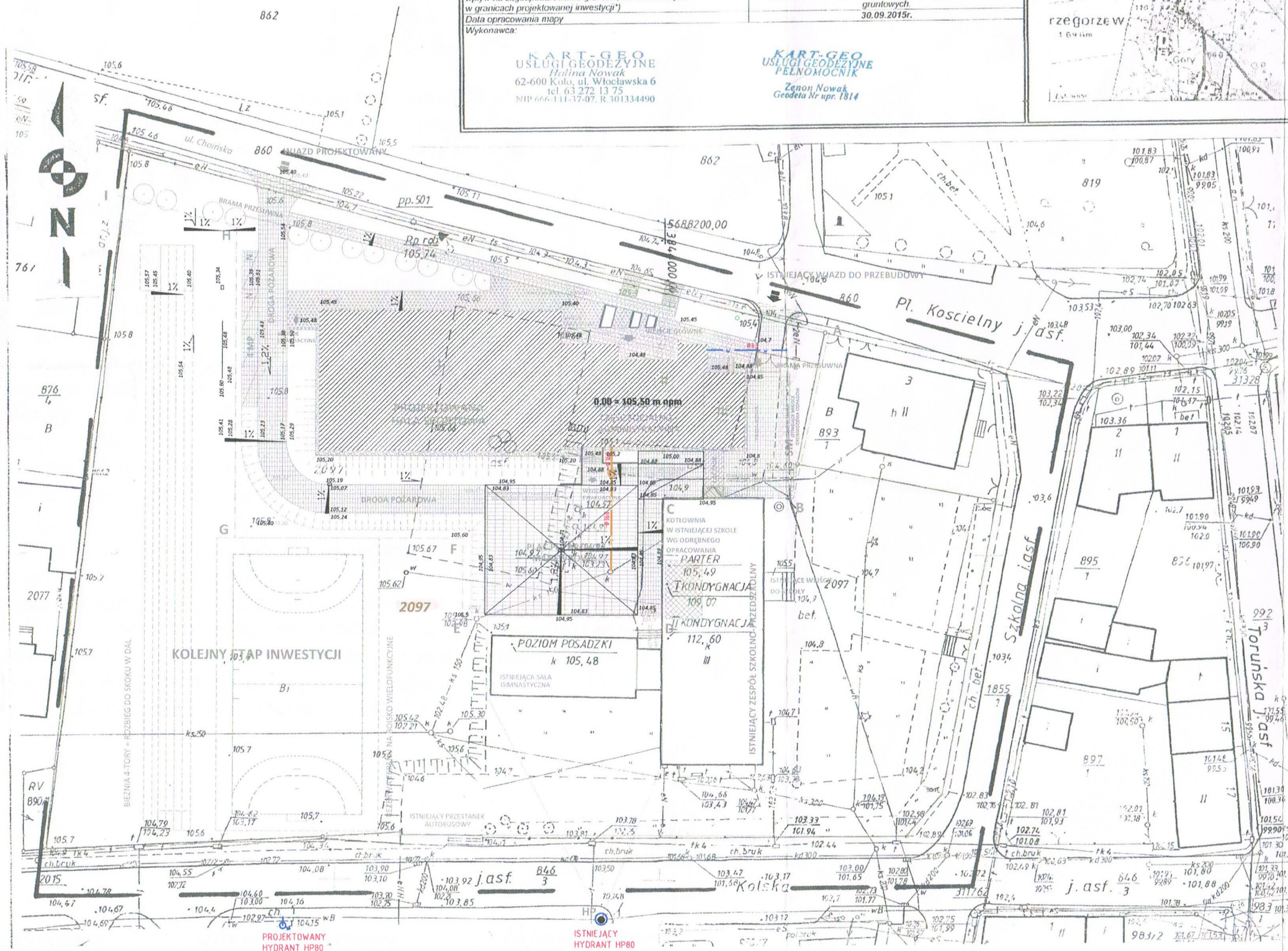
KART-GEO
USŁUGI GEODEZYJNE
PEŁNOMOCNIK
Zenon Nowak
Geodeta Nr upr. 1814

Szkic orientacyjny
skala 1:25000



LEGENDA:

- KANALIZACJA SANITARNA
- PRZYLĄCZE WODOCIĄGOWE
PE100 SDR17 PN10 Ø63X3,8mm
- HP80 HYDRANT PRZECIWPOŻAROWY



Załącznik do warunków
technicznych
ZUM - 113/W/27/16.
Koło, dn. 19.04.2016r.

Zakład Usług Wodnych
Sp. z o.o. w Koninie
Kierownik OT KOŁO
mgr inż. Tomasz Kosiński